

CERERE
pentru afisarea ofertei de vanzare a terenului

Judetul CALARASI Primaria BUDESTI	Nr. unic de inregistrare al ofertei din registrul de evidenta Nr 2 din 02.02.2023
Numele si prenumele functionarului primariei care primeste cererea IORGU DUMITRU	Semnatura functionarului care primeste oferta de vanzare

Stimata doamna primar/Stimate domnule primar,

1. (*) Subsemnatul/Subsemnata **TOTOROȚEA VASILICĂ**, CNP [redacted], in calitate de proprietar, identificat/identificata cu [redacted]

3. (**) resedinta in Romania (daca este cazul): localitatea, str.
nr., bl., sc., et., ap., judetul/sectorul, codul postal, telefon
....., fax, e-mail

4. (***) Prin, CNP, identificat/identificata cu CI seria si nr
....., in calitate de, conform, adresa

avand in vedere dispozitiile Legii nr. 17/2014 privind unele masuri de reglementare a vanzarii-cumpararii terenurilor agricole situate in extravilan si de modificare a Legii nr. 268/2001 privind privatizarea societatiilor comerciale ce detin in administrare terenuri proprietate publica si privata a statului cu destinatie agricola si infiintarea Agentiei Domeniilor Statului, cu modificarile ulterioare, solicit prin prezenta cerere afisarea ofertei de vanzare anexata, in termenul prevazut de Legea nr. 17/2014, cu modificarile si completarile ulterioare.

Am cunostinta despre existenta urmatoarelor preemptori pentru exercitarea dreptului de preemtiune asupra ofertei mele de vanzare:

preemptori de rang I: coproprietarii, sotii, rudele pana la gradul al treilea si afinii pana la gradul al treilea, in aceasta ordine

preemptori de rang II: proprietarii investitiilor agricole pentru culturile de pomi, vita-de-vie, hamei, irigatii exclusiv private si/sau arendasii. In cazul in care pe terenurile supuse vanzarii se afla investitii agricole pentru culturile de pomi, vita-de-vie, hamei si pentru irigatii, prioritate la cumpararea acestor terenuri au proprietarii acestor investitii

preemptori de rang III: proprietarii si/sau arendasii terenurilor agricole vecine cu terenul supus vanzarii, cu respectarea dispozitiilor prevazute la art. 4 alin. (2) si (4) din Legea nr. 17/2014, cu modificarile si completarile ulterioare

- ADĂSCALIȚĂ IGOR, Adresa : [redacted]

preemptori de rang IV: tinerii fermieri

- ALBU FLORIN-ALIN, Adresa :

- CONDRATCHI GEORGE-AURELIAN, Adresa :

preemptori de rang V: Academia de Stiinte Agricole si Silvice "Gheorghe Ionescu-Sisesti" si

unitatile de cercetare-dezvoltare din domeniile agriculturii, silviculturii si industriei alimentare, organizate si reglementate prin Legea nr. 45/2009 privind organizarea si functionarea Academiei de Stiinte Agricole si Silvice "Gheorghe Ionescu-Sisesti" si a sistemului de cercetare-dezvoltare din domeniile agriculturii, silviculturii si industriei alimentare, cu modificarile si completarile ulterioare, precum si institutiile de invatamant cu profil agricol, in scopul cumpararii terenurilor agricole situate in extravilan cu destinatia strict necesara cercetarii agricole, aflate in vecinatatea loturilor existente in patrimoniul acestora

- ACADEMIA DE STIINTE AGRICOLE SI SILVICE GHEORGHE IONESCU SISESTI, Adresa : b-dul Marasesti,nr.61, sector 1, mun.Bucuresti

preemptori de rang VI: persoane fizice cu domiciliul/resedinta situat/situata in unitatile administrativ-teritoriale unde este amplasat terenul sau in unitatile administrativ-teritoriale vecine

preemptori de rang VII: statul roman, prin Agentia Domeniilor Statului

Declar ca sunt proprietar al terenului in suprafata de 0.1374 ha , reprezentand cota-parte de 1/1 situat in extravilanul localitatii BUDESTI, identificat cu numar cadastral 23080, inscris in cartea funciara nr. 23080 a localitatii BUDESTI care face obiectul ofertei de vanzare.

Declar ca:

- terenul face obiectul unor litigii sau a unei proceduri de executare silita: Da Nu ;
- terenul este grevat de sarcini: Da Nu ;
- am cunostinta si am respectat prevederile art. 4 alin. (2) din Legea nr. 17/2014, cu modificarile ulterioare, cu privire la instrainarea terenurilor agricole situate in extravilan pe care sunt situri arheologice clasate.

In sustinerea cererii, depun urmatoarele acte doveditoare :

Imi exprim acordul cu privire la utilizarea si prelucrarea datelor cu caracter personal si la introducerea datelor si informatiilor din cerere si documentele anexate in bazele de date care se organizeaza in temeiul Legii nr. 17/2014, cu modificarile si completarile ulterioare, si al legislatiei subsecvente, cu respectarea prevederilor Regulamentului (UE) 2016/679 al Parlamentului European si al Consiliului din 27 aprilie 2016 privind protectia persoanelor fizice in ceea ce priveste prelucrarea datelor cu caracter personal si privind libera circulatie a acestor date si de abrogare a Directivei 95/46/CE (Regulamentul general privind protectia datelor) si ale Legii nr. 190/2018 privind masuri de punere in aplicare a Regulamentului (UE) 2016/679 al Parlamentului European si al Consiliului din 27 aprilie 2016 privind protectia persoanelor fizice in ceea ce priveste prelucrarea datelor cu caracter personal si privind libera circulatie a acestor date si de abrogare a Directivei 95/46/CE (Regulamentul general privind protectia datelor), cu modificarile ulterioare.


Cunoscand ca falsul in declaratii se pedepseste conform Legii nr. 286/2009 privind Codul penal, cu modificarile si completarile ulterioare, declar ca datele sunt reale, corecte si complete.

Vanzator/Imputernicit,

TOTOROȚEA VASILICĂ

(numele si prenumele in clar)

Semnatura

..... 

Data

02.02.2023

OFERTA DE VANZARE TEREN
Nr 2 din **02.02.2023**

Subsemnatul/Subsemnata *1),
TOTOROȚEA VASILICĂ, CNP 1601002514151, , avand adresa de comunicare in: sat Gruiu,
str. Matei Corvin-nr.28, oras Budesti, judetul Calarasi telefon ,
vand teren agricol situat in extravilan, in suprafata de 0.1374 (ha), reprezentand cota parte
1/1 la pretul de 13740.0 LEI (treisprezece mii sapte sute patruzeci lei si zero bani) *2)
Conditii de vanzare sunt urmatoarele:

Date privind identificarea terenului:

Specificare	Informatii privind terenul								
	Comuna Orasul Judetul	Suprafata - HA -		Numar Cadastral	Numar Carte Funciara	Numar Tarla / lot	Numar Parcela	Categoria de folosinta	Observatii
		Suprafata totala	Cota parte *5)						
Se completeaza de catre vanzator	BUDESTI	0.1374	1/1 0.1374	23080	23080	37/2	5	ARABIL	
Verificat primarie									

(*) Declar ca terenul agricol situat in extravilan face obiectul actiunii pentru pronuntarea unei hotarari judecatoresti care sa tina loc de contract de vanzare: Da Nu ;

Cunoscand ca falsul in declaratii se pedepseste conform Legii nr. 286/2009 privind Codul penal, cu modificarile si completarile ulterioare, declar ca datele sunt reale, corecte si complete.

Vanzator/Imputernicit,
TOTOROȚEA VASILICĂ
(numele si prenumele in clar)
Semnatura

Data
02.02.2023

NOTE:

- Campurile notate cu (*) sunt obligatoriu de completat.
- Campurile notate cu (**) se completeaza in cazul in care sunt cunoscute informatiile.

*1) Se completeaza numele si prenumele proprietarului terenului.

*2) Se va completa in cifre si litere.

*3) Se completeaza categoria de folosinta a terenurilor agricole situate in extravilan productive, conform art. 2 din Legea fondului funciar nr. 18/1991, republicata, cu modificarile si completarile ulterioare.

*4) Se completeaza cu "X" rubricile in care informatiile pot fi comparate cu datele din Registrul agricol, evidentele fiscale, evidentele de stare civila, altele asemenea.

*5) Cota - parte din suprafata se exprima in fractie si in hectare.

PROCES-VERBAL
de afisare a ofertei de vanzare

Judetul CALARASI	Registrul de evidenta
Primaria BUDESTI	Nr 2 din 02.02.2023

Incheiat astazi 02.02.2023 in temeiul art. 6 alin. (2) din Legea nr. 17/2014 privind unele masuri de reglementare a vanzarii terenurilor agricole situate in extravilan si de modificare a Legii nr. 268/2001 privind privatizarea societatilor ce detin in administrare terenuri proprietate publica si privata a statului cu destinatie agricola si infiintarea Agentiei Domeniilor Statului, cu modificarile si completarile ulterioare.

In vederea indeplinirii formalitatilor prevazute de lege si aducerii la cunostinta preemtorilor a ofertei de vanzare nr. 2 din 02.02.2023, depusa de catre TOTOROȚEA VASILICĂ, CNP [redacted] in calitate de vanzator al terenului agricol situat in extravilanul localitatii BUDESTI, judetul CALARASI, s-a constatat afisarea ofertei de vanzare la sediul institutiei si pe pagina de internet www.extravilanagricol.ro in data de 02.02.2023

Oferta de vanzare nr 2 din 02.02.2023 se afiseaza pentru un termen de 45 de zile lucratoare si contine informatii privind proprietarul terenului agricol, date privind identificarea terenului, precum si conditiile de vanzare.

In acest sens s-a intocmit proces - verbal de afisare a ofertei de vanzare nr 2 din 02.02.2023 a terenului agricol situat in extravilan.

Secretar General
SIMA IOANA
[redacted]



Consilier
IORGU DUMITRU
[redacted]

Judetul CALARASI	Registrul de evidenta
Primaria BUDESTI	Nr. 2 din 02.02.2023

LISTA

preemptorilor in vederea exercitarii dreptului de preemtiune asupra ofertei de vanzare in ordinea rangului de preferinta

Ca urmare a inregistrarii ofertei de vanzare 2 din 02.02.2023 depuse de TOTOROȚEA VASILICĂ in calitate de vanzator, pe baza evidentelor detinute la nivelul primariilor si a informatiilor cuprinse in oferta de vanzare au fost identificati urmatorii preemptori :

preemptori de rang I: coproprietarii, sotii, rudele pana la gradul al treilea si afinii pana la gradul al treilea , in aceasta ordine

Nr crt	Nume si prenume persoana fizica/Denumire persoana/persoane juridica/juridice, asociatii si alte entitati fara personalitate juridica, precum si persoane juridice care nu se inregistreaza in registrul comertului	Adresa domiciliu/ resedinta/sediu

preemptori de rang II: proprietarii investitiilor agricole pentru culturile de pomi, vita-de-vie, hamei, irigatii exclusiv private si/sau arendasii. In cazul in care pe terenurile supuse vanzarii se afla investitii agricole pentru culturile de pomi, vita-de-vie, hamei si pentru irigatii, prioritate la cumpararea acestor terenuri au proprietarii acestor investitii.

Nr crt	Nume si prenume persoana fizica/Denumire persoana/persoane juridica/juridice, asociatii si alte entitati fara personalitate juridica, precum si persoane juridice care nu se inregistreaza in registrul comertului	Adresa domiciliu/ resedinta/sediu

preemptori de rang III: proprietarii si/sau arendasii terenurilor agricole vecine cu terenul supus vanzarii, cu respectarea dispozitiilor prevazute la art. 4 alin. (2) si (4) din Legea nr. 17/2014, cu modificarile si completarile ulterioare

Nr crt	Nume si prenume persoana fizica/Denumire persoana/persoane juridica/juridice, asociatii si alte entitati fara personalitate juridica, precum si persoane juridice care nu se inregistreaza in registrul comertului	Adresa domiciliu/ resedinta/sediu
1	ADĂSCALIȚĂ IGOR	

preemptori de rang IV: tinerii fermieri

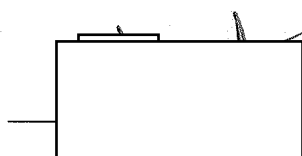
Nr crt	Nume si prenume persoana fizica/Denumire persoana/persoane juridica/juridice, asociatii si alte entitati fara personalitate juridica, precum si persoane juridice care nu se inregistreaza in registrul comertului	Adresa domiciliu/ resedinta/sediu
1	ALBU FLORIN-ALIN	
2	CONDRATCHI GEORGE-AURELIAN	

preemptori de rang V: Academia de Stiinte Agricole si Silvice "Gheorghe Ionescu-Sisesti" si unitatile de cercetare-dezvoltare din domeniile agriculturii, silviculturii si industriei alimentare, organizate si reglementate prin Legea nr. 45/2009 privind organizarea si functionarea Academiei de Stiinte Agricole si Silvice "Gheorghe Ionescu-Sisesti" si a sistemului de cercetare-dezvoltare din domeniile agriculturii, silviculturii si industriei alimentare, cu modificarile si completarile ulterioare, precum si institutiile de invatamant cu profil agricol, in scopul cumpararii terenurilor agricole situate in extravilan cu destinatia strict necesara cercetarii agricole, aflate in vecinatatea loturilor existente in patrimoniul acestora

preemptori de rang VI: persoane fizice cu domiciliul/resedinta situat/situata in unitatile administrativ-teritoriale unde este amplasat terenul sau in unitatile administrativ-teritoriale vecine

Nr crt	Nume si prenume persoana fizica/Denumire persoana/persoane juridica/juridice, asociatii si alte entitati fara personalitate juridica, precum si persoane juridice care nu se inregistreaza in registrul comertului	Adresa domiciliu/ resedinta/sediu

preemptori de rang VII: statul roman, prin Agentia Domeniilor Statului



SECRETAR GENERAL
SIMA IOANA



NOTIFICARE PREEMPTORI


Judetul CALARASI Primaria BUDESTI	Registrul de evidenta Nr 2 din 02.02.2023
--	---

In temeiul art. 6 alin. (6) din Legea nr. 17/2014 privind unele masuri de reglementare a vanzarii terenurilor agricole situate in extravilan si de modificare a Legii nr. 268/2001 privind privatizarea societatilor ce detin in administrare terenuri proprietate publica si privata a statului cu destinatie agricola si infiintarea Agentiei Domeniilor Statului, cu modificarile si completarile ulterioare, prin prezenta se aduce la cunostinta ADĂSCALIȚĂ IGOR, CNP [REDACTED], nr(**), in calitate de Preemptor avand cu domiciliul/resedinta/sediul social/secundar in: mun. Oltenita, str. Bld. 1 Decembrie, nr.110, bl.N1, sc.A, ap.3, jud. Calarasi
, Oferta de vanzare nr 2 din data de 02.02.2023 , depusa de TOTOROȚEA VASILICĂ privind terenul agricol situat in extravilan in suprafata de 0.1374 ha, reprezentand cota-parte 1/1, numar cadastral 23080, nr carte funciara 23080 , nr tarla 37/2 , nr parcela 5 , categorie de folosinta ARABIL , la pretul de 13740.0 lei BUDESTI, afisata in data de 02.02.2023 la sediul/site-ul Primariei BUDESTI, judetul CALARASI

PRIMAR [REDACTED]

SECRETAR GENERAL
SIMA IOANA

[REDACTED]



NOTE :

- Campurile notate cu (*) sunt obligatorii de completat.
- Campurile notate cu (**) se completeaza cu numarul din registrul comerului sau cu numarul din Registrul asociatiilor si fundatiilor
- Notificarea se emite pentru fiecare preemptor mentionat in lista preemptorilor.